

Подрядчик



ООО «ПК СТРОЙПРОЕКТНАДЗОР»

Заказчик



ДОКУМЕНТАЦИЯ ПО ПЛАНИРОВКЕ ТЕРРИТОРИИ

по объекту: «Обустройство Ново-Елховского нефтяного месторождения.

НГДУ "Елховнефть". 2025 год»

ПРОЕКТ МЕЖЕВАНИЯ ТЕРРИТОРИИ

Раздел 4: Материалы по обоснованию проекта межевания территории.

Пояснительная записка

13934-ПМТ-МО-Р4

Изм.	№	Подп.	Дата

Список использованных сокращений

ГЗУ- групповые замерные установки;

ЕЗ - единое землепользование;

ГКУ – государственное казенное учреждение.

					13934-ПМТ-МО-Р4							
Изм.	Лист	№ докум.	Подпись	Дата	«Обустройство Ново-Елховского нефтяного месторождения. НГДУ "Елховнефть". 2025 год». Материалы по обоснованию проекта межевания территории. Пояснительная записка. Раздел 4	Лит.		Лист		Листов		
Разработал	Ямашев Р			11.24								
Проверил	Ямашев Д			11.24								
						ООО «ПК Стройпроектнадзор»						

Содержание

1. Обоснование определения местоположения границ образуемого земельного участка с учетом соблюдения требований к образуемым земельным участкам, в том числе требований к предельным (минимальным и (или) максимальным) размерам земельных участков.....	5
2. Обоснование способа образования земельного участка	5
3. Обоснование определения размеров образуемого земельного участка	5
4. Обоснование определения границ публичного сервитута, подлежащего установлению в соответствии с законодательством Российской Федерации.....	6
Приложение 1. Сведения о лесных участках, на территории которых разрабатывается проект межевания	7

					13934-ПМТ-МО-Р4	Лист
Изм.	Лист	№ докум.	Подпись	Дата		4

1. Обоснование определения местоположения границ образуемого земельного участка с учетом соблюдения требований к образуемым земельным участкам, в том числе требований к предельным (минимальным и (или) максимальным) размерам земельных участков

Проект межевания территории разработан в границах проектирования, определенных проектом планировки территории, с учетом установленных проектом планировки территории границ зон планируемого размещения линейных объектов, а также исходя из границ лесных земель, на которых будет расположен линейный объект.

Согласно части 4 статьи 36 Градостроительного кодекса РФ действие градостроительного регламента не распространяется на земельные участки, предназначенные для размещения линейных объектов и (или) занятые линейными объектами.

Образуемый земельный участок состоит из земель, находящихся в государственной собственности.

2. Обоснование способа образования земельного участка

В составе проекта межевания территории объекта «Обустройство Ново-Елховского нефтяного месторождения. НГДУ "Елховнефть". 2025 год» планируется образование постоянного землеотвода для расположения линейного объекта на землях лесного фонда.

Образование земельного участка осуществляется согласно статьи 11.3 "Земельного кодекса Российской Федерации" от 25.10.2001 № 136-ФЗ. Образование земельных участков из земель или земельных участков, находящихся в государственной или муниципальной собственности.

Проектом не предусматривается образование земельных участков, отнесенных к территориям общего пользования или имуществу общего пользования. Резервирование и изъятие для государственных или муниципальных нужд проектом не предусмотрено.

3. Обоснование определения размеров образуемого земельного участка

Проектом межевания территории определены площадь и границы образуемых земельных участков. Образование земельного участка выполнено по границе зоны планируемого размещения линейных объектов, исходя из технологической целесообразности с учетом действующих норм и правил проектирования, а также исходя из границ лесных земель, на которых будет расположен линейный объект. Градостроительные регламенты на данную территорию не действуют.

Согласно СН 452-73 «Нормы отвода земель для магистральных трубопроводов» ширина зоны планируемого размещения линейного объекта определена исходя из назначения и категории земель на всем протяжении трассы проектируемого межпоселкового газопровода, материала и диаметра труб, способов их соединения и укладки, размещения строительной техники, раскрытия траншей, складирования грунта, площадок для разезда и разворота техники, площадками для установки оборудования при проведении испытаний и составляет: на землях лесного фонда - до 20 м.

					13934-ПМТ-МО-Р4	Лист
Изм.	Лист	№ докум.	Подпись	Дата		5

Площадь образуемого земельного участка – 406 м2 (0.04 га).

4. Обоснование определения границ публичного сервитута, подлежащего установлению в соответствии с законодательством Российской Федерации.

Согласно статьи 23 Земельного кодекса публичный сервитут устанавливается в соответствии с Земельным кодексом.

Данным проектом установление публичного сервитута не рассматривается.

					13934-ПМТ-МО-Р4	Лист
						6
Изм.	Лист	№ докум.	Подпись	Дата		

Приложение 1. Сведения о лесных участках, на территории которых разрабатывается проект межевания

Участок проектирования затрагивает земли лесного фонда, а именно выдел 26 квартала 107 Шешминского первого участкового лесничества ГКУ «Калейкинское лесничество».

1.1. Территориальное расположение и основные характеристики лесного участка

1.1.1 Местоположение, границы и площадь лесного участка

Категория земель – земли лесного фонда

Таблица 1.1.1

Наименование лесничества	Наименование участкового лесничества (хозяйства)	Номер лесных кварталов	Номера лесотаксационных выделов (их частей)	Площадь, га
Шешминское первое участковое лесничество ГКУ «Калейкинское лесничество» Альметьевский муниципальный район Республики Татарстан				
ГКУ «Калейкинское лесничество»	Шешминское первое участковое лесничество	107	ч.выд.26	0.0405
Итого				0.0405

Площадь лесного участка – 0.0405 га.

1.1.2 Целевое назначение земель

В соответствии с приказом Федерального агентства лесного хозяйства от 17.10.2008 №320 «Об определении количества лесничества на территории Республики Татарстан и установления их границ» Шешминское первое участковое лесничество входит в состав ГКУ «Калейкинское лесничество».

На момент разработки проекта межевания территории, на лесные участки распространяется действие лесохозяйственных регламентов, утвержденных приказом Министерства лесного хозяйства Республики Татарстан от 28.02.2019 № 135-осн (на территории ГКУ «Калейкинское лесничество»).

Согласно указанным документам лесного планирования квартал 107 выдел 26 Шешминского первого участкового лесничества ГКУ «Калейкинское лесничество» Альметьевского муниципального района относятся к эксплуатационным лесам.

Таблица 1.1.2. Распределение площади лесного участка по видам целевого назначения лесов на защитные (по их категориям), эксплуатационные леса

Целевое назначение лесов	Площадь
Защитные леса, всего	-
1) леса, расположенные на особо охраняемых природных территориях;	-
2) леса, расположенные в водоохранных зонах;	-
3) леса, выполняющие функции защиты природных и иных объектов;	-
Из них:	
а) леса, расположенные в первом и втором поясах зон санитарной охраны источников питьевого и хозяйственно-бытового водоснабжения;	-
б) защитные полосы лесов;	-
в) леса, расположенные в лесопарковых зонах;	-
г) городские леса;	-
д) леса, расположенные в первой и третьей зонах округов санитарно (горно-санитарной) охраны лечебно-оздоровительных местностей и курортов	-
4) ценные леса, итого	-
Из них:	
а) государственные защитные лиственные полосы	-
б) противозерозионные леса;	-
в) леса, расположенные в пустынных зонах;	-
в) леса, расположенные в полупустынных зонах;	-
в) леса, расположенные в лесостепных зонах;	-
в) леса, расположенные в степях;	-
в) леса, расположенные в горах;	-
г) леса, имеющие научное или историческое значение;	-
д) орехово-промысловые зоны;	-
е) лесные плодовые насаждения;	-
ж) ленточные боры;	-
з) запретные полосы лесов, расположенные вдоль водных объектов;	-
и) нерестоохраняемые полосы лесов;	-
Эксплуатационные леса, всего	0.0405
Резервные леса, всего	-
Всего лесов:	0.0405

1.1.3 Количественные и качественные характеристики лесного участка

Количественные и качественные характеристики лесного участка составляются на основании данных государственного лесного реестра (лесоустроительные планшеты, планы лесонасаждений с учетом текущих изменений). Текущим изменением в лесоустроительных материалах являются все происходящие изменения в лесном фонде в течение ревизионного периода с (момента последнего лесоустройства по настоящее время), связанные с хозяйственной деятельностью, воздействием природных факторов, изменением лесного законодательства, проведением натурных обследований и др. заверенные лесничеством копии материалов лесоустройства с учетом текущих изменений являются обязательным приложением к проектной документации.

1.1.4 Распределение земель

Таблица 1.1.3 Распределение площади лесного участка по категориям земель лесного фонда

Показатели	Площадь, га
Шешминское первое участковое лесничество ГКУ «Калейкинское лесничество»	
1 Общая площадь земель лесного фонда	0.0405
2. Лесные земли, всего	0.0405
2.1 Покрытые лесной растительностью, всего	0.0405
2.2 В том числе лесные культуры	-
2.3 Не покрытые лесной растительностью, всего	-
в том числе: не сомкнувшиеся лесные культуры лесные питомники, плантации редины естественные фонд лесовосстановления, всего	-
в том числе: гари	-
погибшие древостои	-
вырубки	-
прогалины, пустыри	-
3. Не лесные земли, всего	-
в том числе:	-
пашни	-
сенокосы	-
пастбища, луга	-
воды	-
дороги, просеки	-
Трассы коммуникации, усадьбы и пр.	-
болота	-
пески	-
прочие земли	-

Таблица 1.1.4 Распределение земель

Общая площадь	в том числе									
	лесные земли					нелесные земли				
	Занятые лесными насаждениями - всего	В том числе покрытые лесными культурами	Лесные питомники, плантации	Незанятые лесными насаждениями	Итого	Дороги	Просеки	Болота	Другие	Итого
1	2	3	4	5	6	7	8	9	10	11
Шешминское первое участковое лесничество ГКУ «Калейкинское лесничество»										
0.0405	0.0405	-	-	-	0.0405	-	-	-	-	-

1.1.5 Характеристика насаждений лесного участка

Таблица 1.1.5 Характеристика насаждений лесного участка

Участковое лесничество/урочище (при наличии)	Номер квартала	Номер выдела	Состав насаждения или характеристика лесного участка при отсутствии насаждения	Площади (га)/запас древесины при наличии (тыс. куб.м)	В том числе по группам возрастов древостоя (га/тыс. куб. м)			
					Молодняки	Средне-возрастные	Приспевающие	Спелые и перестойные
1	2	3	4	5	6	7	8	9
ГКУ «Калейкинское лесничество» Шешминское первое участковое лесничество	107	26	8ОС1Б1ЛП	0.0405/0.001	-	-	0.0405/0.001	-
Итого				0.0405/0.001	-	-	0.0405/0.001	-

Таблица 1.1.6 Средние таксационные показатели насаждений лесного участка

Целевое назначение лесов	Лесной квартал/лесотаксационный выдел	Хозяйство/преобладающая порода	Состав насаждений	Возраст	Бонитет	Полнота	Средний запас древесины куб. (м³/га)			
							Молодняки	Средне-возрастные	Приспевающие	Спелые и перестойные
1	2	3	4	5	6	7	8	9	10	11
ГКУ «Калейкинское лесничество» Шешминское первое участковое лесничество										
Эксплуатационные леса	107/26	Осина	8ОС1Б1ЛП	5	1	0,7	20	-	-	-

1.1.6 Виды и объемы использования лесов на лесном участке

Таблица 1.1.7 Виды и объемы использования лесов на лесном участке

Целевое назначение лесов	Хозяйство (хвойное, твердолист- венное, мягколиствен- ные)	Площадь, (га)	Единица измерения	Объемы использования лесов (изъятия лесных ресурсов тыс. куб. м)
1	2	3	4	5
ГКУ «Калейкинское лесничество» Шешминское первое участковое лесничество				
Эксплуатационные	Мягколиственные	0.0405		0.001
Итого				0.001

Вид использования лесов: Заготовка древесины (статьи 25, 29 Лесного кодекса РФ); Заготовка живицы (статьи 25, 31 Лесного кодекса РФ); Заготовка и сбор недревесных лесных ресурсов (статьи 25, 32 Лесного кодекса РФ); Заготовка пищевых лесных ресурсов и сбор лекарственных растений (статьи 25, 35 Лесного кодекса РФ); Осуществление видов деятельности в сфере охотничьего хозяйства (статьи 25, 36 Лесного кодекса РФ); Ведение сельского хозяйства (статьи 25, 38 Лесного кодекса РФ); Осуществление рыболовства, за исключением любительского рыболовства (статьи 25, 38.1 Лесного кодекса РФ); Осуществление научно-исследовательской, образовательной деятельности (статьи 25, 40 Лесного кодекса РФ); Осуществление рекреационной деятельности (статьи 25, 41 Лесного кодекса РФ); Создание лесных плантаций и их эксплуатация (статьи 25, 42 Лесного кодекса РФ); Выращивание лесных плодовых, ягодных, декоративных растений, лекарственных растений (статьи 25, 39 Лесного кодекса РФ); Создание лесных питомников и их эксплуатация (статьи 25, 39.1 Лесного кодекса РФ); Осуществление геологического изучения недр, разведка и добыча полезных ископаемых (статьи 25, 43 Лесного кодекса РФ); Строительство и эксплуатация водохранилищ и иных искусственных водных объектов, создание и расширение морских и речных портов, строительство, реконструкция и эксплуатация гидротехнических сооружений (статьи 25, 44 Лесного кодекса РФ); Строительство, реконструкция, эксплуатация линейных объектов (статьи 25, 45 Лесного кодекса РФ); Создание и эксплуатация объектов лесоперерабатывающей инфраструктуры (статьи 25, 46 Лесного кодекса РФ); Осуществление религиозной деятельности (статьи 25, 47 Лесного кодекса РФ); Иные виды, определенные в соответствии с частью 2 статьи 6 Лесного кодекса РФ.

1.1.7 Виды разрешенного использования лесов на лесном участке

Лесохозяйственным регламентом, утвержденным приказом Министерства лесного хозяйства Республики Татарстан от 28.02.2019г №135-осн в границах Шешминского первого участкового лесничества (квартал 107, выдел 26) ГКУ «Калейкинское лесничество» и соответственно на лесном участке установлены следующие виды разрешенного использования лесов:

- Заготовка древесины (статьи 25, 29 Лесного кодекса РФ);
- Заготовка живицы (статьи 25, 31 Лесного кодекса РФ);
- Заготовка и сбор недревесных лесных ресурсов (статьи 25, 32 Лесного кодекса РФ);
- Заготовка пищевых лесных ресурсов и сбор лекарственных растений (статьи 25, 35 Лесного кодекса РФ);

Осуществление видов деятельности в сфере охотничьего хозяйства (статьи 25, 36 Лесного кодекса РФ);

Ведение сельского хозяйства (статьи 25, 38 Лесного кодекса РФ);

Осуществление рыболовства, за исключением любительского рыболовства (статьи 25, 38.1 Лесного кодекса РФ);

Осуществление научно-исследовательской, образовательной деятельности (статьи 25, 40 Лесного кодекса РФ);

Осуществление рекреационной деятельности (статьи 25, 41 Лесного кодекса РФ);

Создание лесных плантаций и их эксплуатация (статьи 25, 42 Лесного кодекса РФ);

Выращивание лесных плодовых, ягодных, декоративных растений, лекарственных растений (статьи 25, 39 Лесного кодекса РФ);

Создание лесных питомников и их эксплуатация (статьи 25, 39.1 Лесного кодекса РФ);

Осуществление геологического изучения недр, разведка и добыча полезных ископаемых (статьи 25, 43 Лесного кодекса РФ);

Строительство и эксплуатация водохранилищ и иных искусственных водных объектов, создание и расширение морских и речных портов, строительство, реконструкция и эксплуатация гидротехнических сооружений (статьи 25, 44 Лесного кодекса РФ);

Строительство, реконструкция, эксплуатация линейных объектов (статьи 25, 45 Лесного кодекса РФ);

Создание и эксплуатация объектов лесоперерабатывающей инфраструктуры (статьи 25, 46 Лесного кодекса РФ);

Осуществление религиозной деятельности (статьи 25, 47 Лесного кодекса РФ);

Иные виды, определенные в соответствии с частью 2 статьи 6 Лесного кодекса РФ.

1.1.8 Сведения об обременениях лесного участка

По данным государственного лесного реестра квартал 107 выдел 26 имеет обременение - договор аренды Некоммерческая организация – Фонд «Родная природа» № 01-15 от 14.10.2008 г.

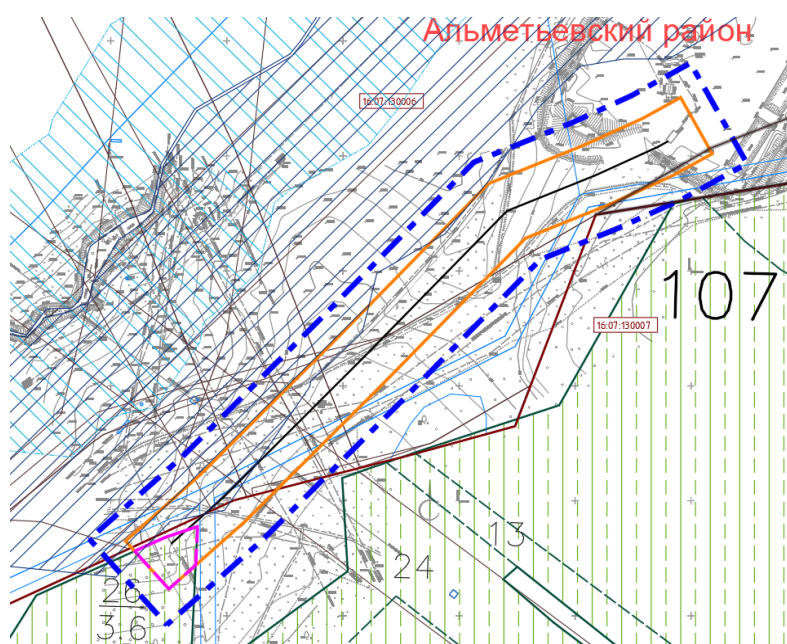
1.1.9 Сведения о наличии на лесном участке особо защитных участков лесов, особо охраняемых природных территорий, зон с особыми условиями использования

Согласно данным государственного лесного реестра на лесном участке отсутствуют особо защитные участки лесов (ОЗУ).

					13934-ПМТ-МО-Р4	Лист
Изм.	Лист	№ докум.	Подпись	Дата		12

1.1.10 Схема расположения линейного участка

Субъект Российской Федерации	Республика Татарстан
Муниципальное образование	Альметьевское
Категория земель	Земли лесного фонда
Лесничество (лесопарк)	Калейкинское
Участковое лесничество	Шешминское первое
Вид использования лесов	Заготовка древесины (статьи 25, 29 Лесного кодекса РФ); Заготовка живицы (статьи 25, 31 Лесного кодекса РФ); Заготовка и сбор недревесных лесных ресурсов (статьи 25, 32 Лесного кодекса РФ); Заготовка пищевых лесных ресурсов и сбор лекарственных растений (статьи 25, 35 Лесного кодекса РФ); Осуществление видов деятельности в сфере охотничьего хозяйства (статьи 25, 36 Лесного кодекса РФ); Ведение сельского хозяйства (статьи 25, 38 Лесного кодекса РФ); Осуществление рыболовства, за исключением любительского рыболовства (статьи 25, 38.1 Лесного кодекса РФ); Осуществление научно-исследовательской, образовательной деятельности (статьи 25, 40 Лесного кодекса РФ); Осуществление рекреационной деятельности (статьи 25, 41 Лесного кодекса РФ); Создание лесных плантаций и их эксплуатация (статьи 25, 42 Лесного кодекса РФ); Выращивание лесных плодовых, ягодных, декоративных растений, лекарственных растений (статьи 25, 39 Лесного кодекса РФ); Создание лесных питомников и их эксплуатация (статьи 25, 39.1 Лесного кодекса РФ); Осуществление геологического изучения недр, разведка и добыча полезных ископаемых (статьи 25, 43 Лесного кодекса РФ); Строительство и эксплуатация водохранилищ и иных искусственных водных объектов, создание и расширение морских и речных портов, строительство, реконструкция и эксплуатация гидротехнических сооружений (статьи 25, 44 Лесного кодекса РФ); Строительство, реконструкция, эксплуатация линейных объектов (статьи 25, 45 Лесного кодекса РФ); Создание и эксплуатация объектов лесоперерабатывающей инфраструктуры (статьи 25, 46 Лесного кодекса РФ); Осуществление религиозной деятельности (статьи 25, 47 Лесного кодекса РФ); Иные виды, определенные в соответствии с частью 2 статьи 6 Лесного кодекса РФ.
Цель предоставления лесного участка	Строительство, реконструкция, эксплуатация линейных объектов
Особые отметки	земли лесного фонда Российской Федерации



1.5 Информация по лесным участкам

Информация о лесном участке

Номер государственного учета в лесном реестре: - 238-2008-10

Кадастровый номер (при наличии): 16:07:000000:4440

Условный номер (при наличии)

Предыдущий кадастровый (условный) номер

ЛЕСНОЙ УЧАСТОК

Адрес (местоположение) Республика Татарстан, Альметьевский муниципальный район, Калейкинское лесничество, Шешминское первое участковое лесничество кв. 107 выдел 26.

Наименование (реквизиты) юридического лица, фамилия, имя, отчество физического лица, местонахождение (регистрация) правообладателя:

Некоммерческая организация – Фонд «Родная природа»
423450, РТ, г. Альметьевск, пр. Тукая 37А.
ИНН 1644028769

Назначение лесного участка (вид(ы) использования): заготовка древесины; заготовка живицы; заготовка и сбор недревесных лесных ресурсов; заготовка пищевых лесных ресурсов и сбор лекарственных растений; осуществление видов деятельности в сфере охотничьего хозяйства; ведение сельского хозяйства, осуществление рыболовства, за исключением любительского рыболовства; осуществление научно-исследовательской, образовательной деятельности; осуществление рекреационной деятельности; создание лесных плантаций и их эксплуатация; выращивание лесных плодовых, ягодных, декоративных растений, лекарственных растений; создание лесных питомников и их эксплуатация; осуществление геологического изучения недр, разведка и добыча полезных ископаемых; строительство и эксплуатация водохранилищ и иных искусственных водных объектов, а также гидротехнических сооружений, морских портов, морских терминалов, речных портов, причалов; строительство, реконструкция, эксплуатация линейных объектов; переработка древесины и иных лесных ресурсов; осуществление религиозной деятельности определенные в соответствии с частью 2 статьи 6 Лесного кодекса РФ

Виды использования: - для ведения охотничьего хозяйства и осуществления охоты, договор аренды лесного участка № 01-15 от 14.10.2008 года.

Площадь: 3,5 га

Особые отметки: Лесоустройство 2016 года

Целевое назначение лесов: кв. 107 выдел 26 – Шешминское первое участкового лесничества – эксплуатационные леса, категория защитных лесов – нет;

Карта-схема расположения и границы лесного участка на обороте

Должностное лицо органа, осуществляющего ведение государственного лесного реестра –
Первый заместитель министра лесного хозяйства Республики Татарстан
И.Н. Зарипов
Ф.И.О

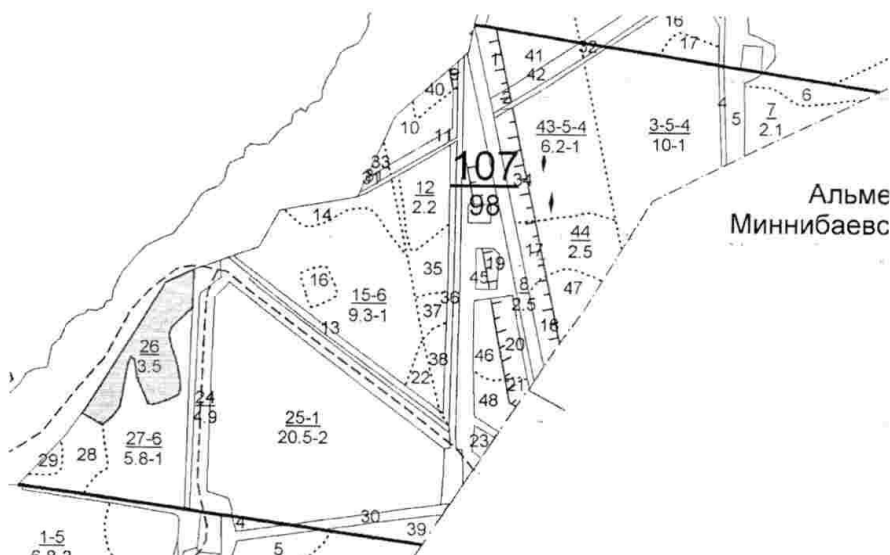
Дата

12.02.2025

Подпись



Масштаб 1:10000



Подпись



Выписка из государственного лесного реестра
о лесном участке

Федеральное агентство лесного хозяйства			
полное наименование оператора федерального государственного информационного системного обеспечения			
Выписка из государственного лесного реестра о лесном участке			Раздел 1
Сведения о характеристиках лесного участка			
Лист № 1 раздела 1	Всего листов раздела 1: 2	Всего разделов: 3	Всего листов: 6

08.08.2025 г. № ЖУИД-001/2025-03986037		
Учетный номер лесного участка:	16:17:ЛУ317	
Дата присвоения учетного номера лесного участка:	02.06.2025	
Кадастровый номер лесного участка:	16:07:000000:4309	
Учетный номер лесничества, в границе которого расположен лесной участок:	16:17	
Учетный номер участкового лесничества, в границе которого полностью или частично расположен лесной участок:	16:17:4	
Дата прекращения существования лесного участка:		
Площадь:	469126.0	Квадратный метр
	значение	единица измерения
Адрес или описание местоположения:	Местоположение установлено относительно ориентира, расположенного в границах участка. Почтовый адрес ориентира: Республика Татарстан, Альметьевский муниципальный район, Кичуйское сельское поселение, ГБУ "Кале́йкинское лесничество", Шешминское 1 участковое лесничество, квартал 67, 68, 69, 96, 107.	
Категория земель, к которой отнесен лесной участок:	Земли лесного фонда	
Вид или виды разрешенного использования	выполнение работ по геологическому изучению недр и разработки месторождений полезных ископаемых	



**ДОКУМЕНТ ПОДПИСАН
ЭЛЕКТРОННОЙ ПОДПИСЬЮ**

Сертификат: 43115092544631905200731267379239407473

Эмитент: ФЕДЕРАЛЬНОЕ АГЕНТСТВО ЛЕСНОГО ХОЗЯЙСТВА

Действителен: с 04.10.2024 по 23.12.2025

оператор ФГИС ЛК

полное наименование должности

подпись

Федеральное агентство лесного хозяйства <small>полное наименование оператора федерального государственного информационного ресурса лесного хозяйства</small>			
Выписка из государственного лесного реестра о лесном участке			Раздел 1
Сведения о характеристиках лесного участка			
Лист № 2 раздела 1	Всего листов раздела 1: 2	Всего разделов: 3	Всего листов: 6

Идентификационный номер записи вида лесов в соответствии с их целевым назначением, расположенных в границе лесного участка:	
Идентификационный номер записи категории защитных лесов, расположенных в границе лесного участка:	
Идентификационный номер записи особо защитного участка лесов, расположенного в границе лесного участка:	

оператор ФГИС ЛК полное наименование должности	 ДОКУМЕНТ ПОДПИСАН ЭЛЕКТРОННОЙ ПОДПИСЬЮ
	Ссылка на документ: 43115092544631905200731267379239407473
	Электронная подпись: ФЕДЕРАЛЬНОЕ АГЕНТСТВО ЛЕСНОГО ХОЗЯЙСТВА
	Действителен до: с 04.10.2024 по 23.12.2025

Федеральное агентство лесного хозяйства			
полное наименование оператора федеральной государственной информационной системы лесного хозяйства			
Выписка из государственного лесного реестра о лесном участке			Раздел 3
Сведения об использовании лесного участка			
Лист № 1 раздела 3	Всего листов раздела 3: 1	Всего разделов: 3	Всего листов: 6

08.08.2025 г. № ЖУИД-001/2025-03986037	
Учетный номер лесного участка:	16:17:ЛУ317
Кадастровый номер лесного участка:	16:07:000000:4309
Вид использования лесов:	
Сведения о лице, осуществляющем использование лесов:	ТАТНЕФТЬ ИМ В.Д. ШАШИНА ПАО, ИНН: 1644003838, ОГРН: 1021601623702
Реквизиты документа-основания использования лесов:	Договор аренды лесного участка №01-18-0080-19-186 от 06.10.2008
Вид использования лесов:	
Сведения о лице, осуществляющем использование лесов:	
Реквизиты документа-основания использования лесов:	

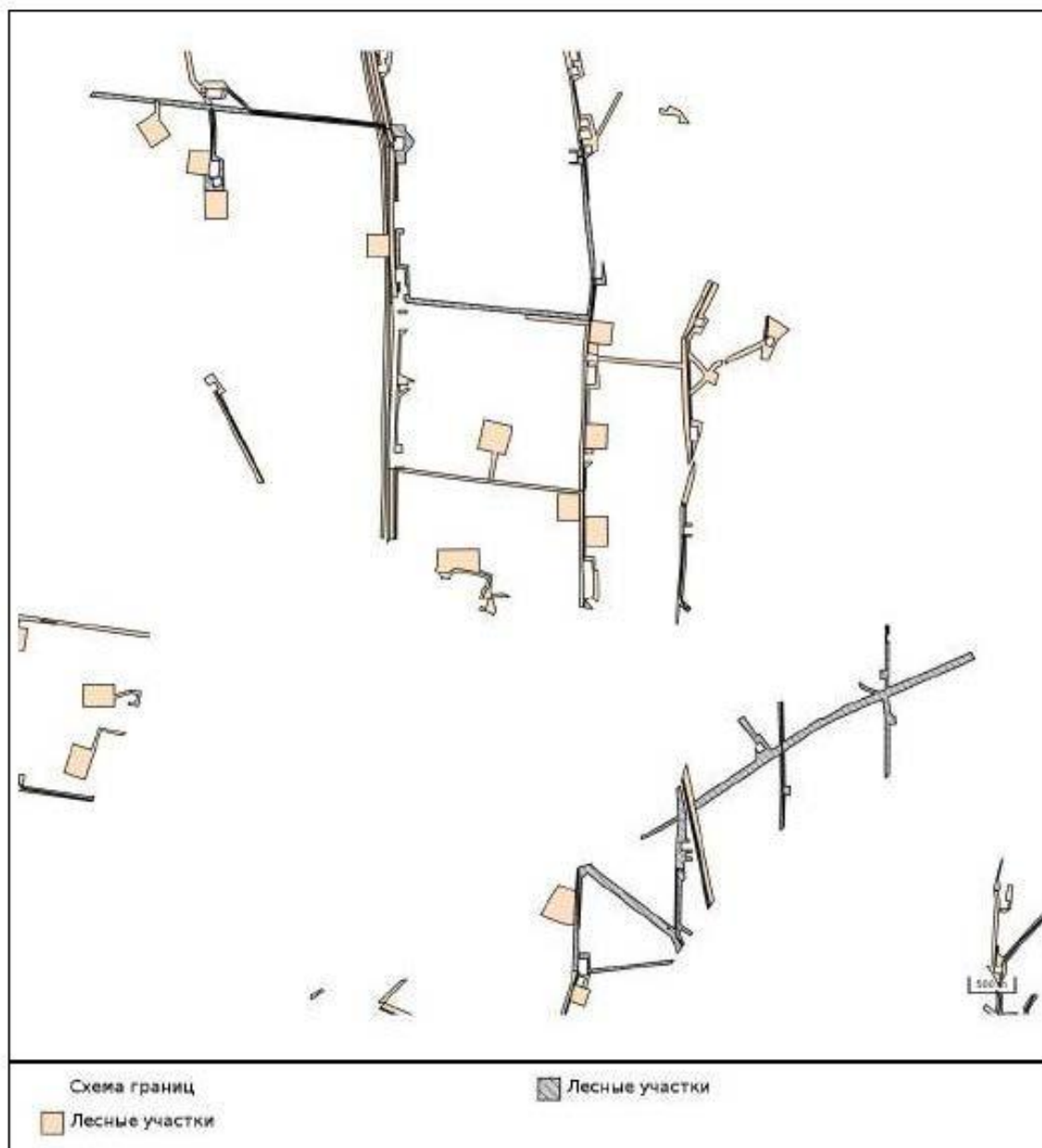
оператор ФГИС ЛК	 ДОКУМЕНТ ПОДПИСАН ЭЛЕКТРОННОЙ ПОДПИСЬЮ Сертификат: 42115092544631905200731267379239407473 Эмитент: ФЕДЕРАЛЬНОЕ АГЕНТСТВО ЛЕСНОГО ХОЗЯЙСТВА Действителен: с 04.10.2024 по 28.12.2025

Федеральное агентство лесного хозяйства			
полное наименование оператора федерального государственного информационного ресурса лесного хозяйства			
Выписка из государственного лесного реестра о лесном участке			Раздел 10
Схема лесного участка			
Лист № 1 раздела 10	Всего листов раздела 10: 3	Всего разделов: 3	Всего листов: 6

08.08.2025 г. № ЖУИД-001/2025-03986037	
Учетный номер лесного участка:	16:17:ЛУ317
Кадастровый номер лесного участка:	16:07:000000:4309

оператор ФГИС ЛК	 ДОКУМЕНТ ПОДПИСАН ЭЛЕКТРОННОЙ ПОДПИСЬЮ Сертификат: 42115092544631905200731267379239407473 Эмитент: ФЕДЕРАЛЬНОЕ АГЕНТСТВО ЛЕСНОГО ХОЗЯЙСТВА Действителен: с 04.10.2024 по 28.12.2025
полное наименование должности	

Федеральное агентство лесного хозяйства <small>Полное наименование оператора федерального государственного информационного ресурса лесного хозяйства</small>			
Выписка из государственного лесного реестра о лесном участке			Раздел 10
Схема лесного участка			
Лист № 2 раздела 10	Всего листов раздела 10: 3	Всего разделов: 3	Всего листов: 6



оператор ФГИС ЛК _____ полное наименование должности	ДОКУМЕНТ ПОДПИСАН ЭЛЕКТРОННОЙ ПОДПИСЬЮ
	Сертификат: 421 1509254463 1905200731 267379230407473
	Владелец: ФЕДЕРАЛЬНОЕ АГЕНТСТВО ЛЕСНОГО ХОЗЯЙСТВА
	Действителен: с 04.10.2024 по 28.12.2025
Подпись	

Федеральное агентство лесного хозяйства			
полное наименование оператора федерального государственного информационного ресурса лесного хозяйства			
Выписка из государственного лесного реестра о лесном участке			Раздел 10
Схема лесного участка			
Лист № 3 раздела 10	Всего листов раздела 10: 3	Всего разделов: 3	Всего листов: 6
Масштаб 1: 6347	Условные обозначения:		

оператор ФГИС ЛК		ДОКУМЕНТ ПОДПИСАН ЭЛЕКТРОННОЙ ПОДПИСЬЮ	
		Сертификат:	43115092544631905200731267379239407473
		Электронная подпись:	ФЕДЕРАЛЬНОЕ АГЕНТСТВО ЛЕСНОГО ХОЗЯЙСТВА
		Действителен:	с 04.10.2024 по 28.12.2025
полное наименование должности		подпись	